










Po  pokračujeme na náměstí Republiky a posléze po  zpět na Husovo náměstí.

4 Do Pekla a zpět (13 km)

Z Husova náměstí se přesuneme na náměstí Republiky. Odsud následujeme  po schodech k mlýnu. Na křižovatce ulic Na Hradčanech a Pod Hradištěm pokračujeme rovně po . Kolem chatek a zahrádek vyjdeme k silnici, kde se napojíme na . Podél řeky Metuje dojdeme až do Pekla. Zpátky se můžeme vrátit po  až na Husovo náměstí nebo můžeme vystoupat po  do Příbyslavi, odkud nás  dovede opět do historického centra. Obě cesty jsou zhruba 13 km dlouhé, ale druhá varianta je určená spíše pro sportovně založené turisty.

Půjčte si Nordic Walking hole v Městském informačním centru

Husovo náměstí 1225
549 01 Nové Město nad Metují
tel. 491 472 119, 731 627 741

www.infocentrum-nmmn.cz


Realizováno za finanční podpory
Královéhradeckého kraje



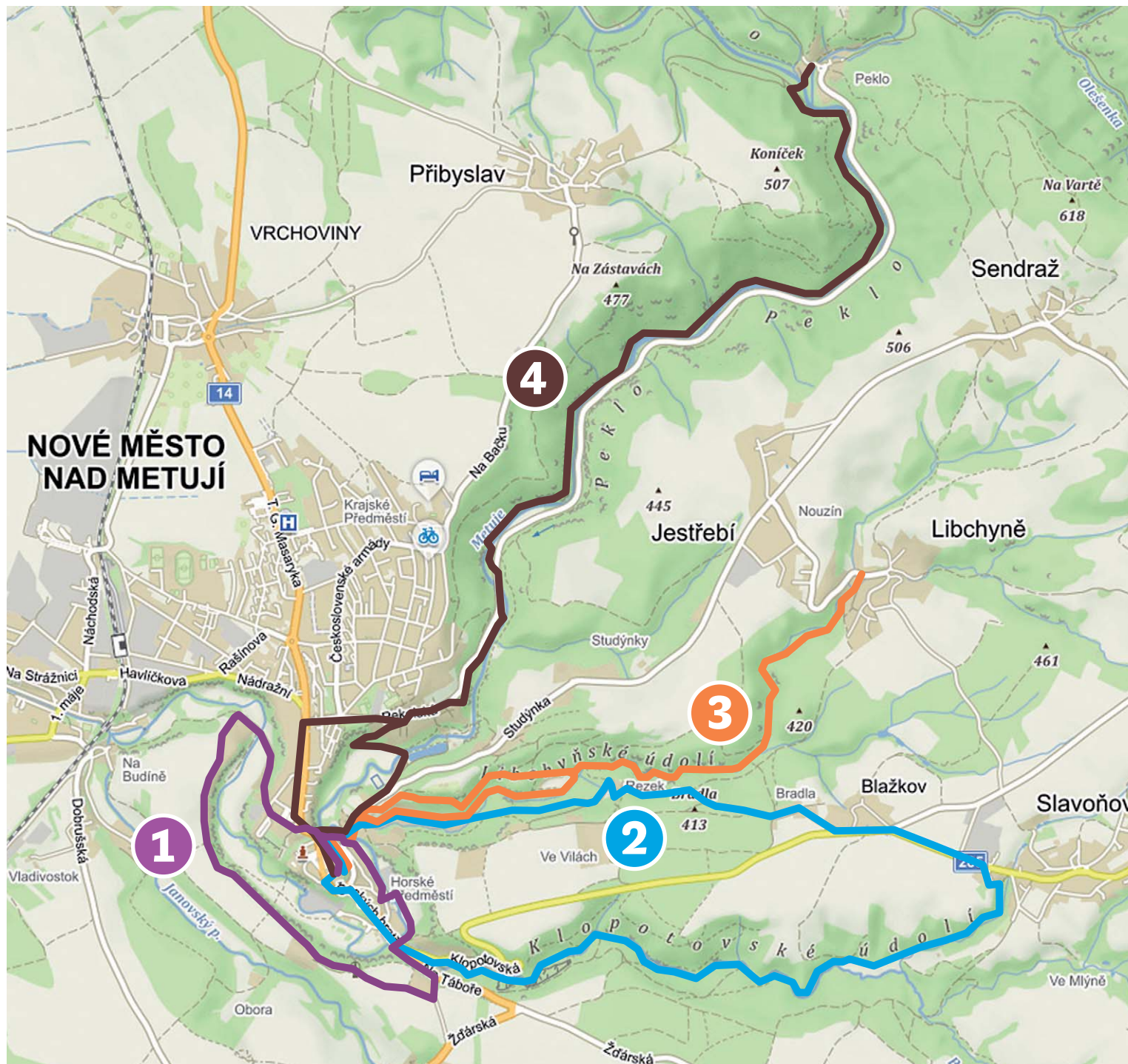
Foto: Tomáš Menec, archiv IC
Text: Andrea Kecová, Jiří Švanda
Grafická úprava: Petr Vlček

Mapové podklady převzaty z Mapy.cz
Vydalo Městské muzeum
Nové Město nad Metují, 2022




NORDIC WALKING VÝLETY






4 procházky po okolí Nového Města nad Metují pro začátečníky i pokročilé.






1 Město na skále (5 km)

Od Infocentra se vydáme kolem Městské galerie Zázvorka až na náměstí Republiky. Pokračujeme ulicí Českých legií. Zde se napojíme na  a zamíříme do ulice K Sirkárně. Kolem zahrádek a lesem projdeme k Dvořáčkově vyhlídce. U rozcestníku Na Táboře se napojíme na . Před Sepským mostem odbočíme doprava do ulice K Bělidlu. Přejdeme lávku a zahhneme doprava. Pokračujeme po  podél řeky a mlýna zpět na Husovo náměstí.

2 Za jelenem a dřevěným kostelíkem (10 km)

Z Husova náměstí se vydáme po  k ulici Českých bratří. Za mostem pokračujeme Klopotovskou ulicí, kde se napojíme na . V Klopotovském údolí si prohlédneme obory se zvěří a pokračujeme až do Slavoňova k dřevěnému kostelíku. Zde se napojíme na  a vydáme se směrem k bývalým lázním Rezek a odsud se vrátíme do historického centra.

3 Geostezkou do Libchyňského údolí (8 km)

Od infocentra sejdem na náměstí Republiky. Zde se napojíme na . Po schodech sejdem dolů, přejdeme Rezecký most a pokračujeme dále přes Pavlátovu louku geostezkou v Libchyňském údolí. V Libchyni se otočíme a vrátíme se zpět stejnou cestou. Na Pavlátově louce se ze  odpojíme, projdeme kolem tábořiště a potoka až k lávce. Za ní pokračujeme vpravo po  Rezeckou ulicí. Přejdeme most a odbočíme vpravo.